



Aksjon **TURMÅL** Gran 2015




STARTKORT











Navn:

Adresse:

Alder:



AKSJON TURMÅL i Gran 2015

KLIPP	Tur	Turmål og kjentmannstur	Turbeskrivelse
	1	Sølvberget rundtur 1 Søndag 12. april kl 12 Oppmøte: Parkeringsplassen på sørsiden Turleder: Håkon Grymyr Arr: Vestre Gran IL	Start: Parkeringsplassen på sørsiden av Sølvberget. Lengde: ca. 3 km Turkart Hadeland: kart 4 Merketang på toppen.
	2	Brandbukampen Søndag 19. april kl 12 Oppmøte: Skihytta på Bleiken Turleder: Nina Rundhaugen Arr: Midtre Brandbu UIL	Lengde: ca. 5 km Start på Skihytta på Bleiken. Gå veien tilbake 50 meter, så til høyre følger man bred skogsti til man kommer til en liten rød hytte ved Bleikenhagatjern. Ca 150 meter etter hytta kommer du til en gammel lastebil, ta til høyre og følg åkerkanten. Inn på litt dårlig sti som ender på en vei. Følg veien til topps. Turen er merket. Merketang ved masta.
	3	Hornskleiva Onsdag 22. april kl 18 Oppmøte: Engens verksted Turleder: Ingvald Eid Arr: Hadeland Turlag Se turprogram 2015	Lengde: ca 7,5 km og 3 timer. Start ved Engens verksted, fv. 34 (1 km syd for Horn fergeteie). Gå nordover på fylkesveien og ta av opp Gamle Bergenske Hovedvei. Etter ca. 1 km ta av og opp den eldste delen av veien. Gå denne nordover og inn i Søndre Land før du går ned på den mellomste hovedveien og så tar denne sørøver. Retur til startpunktet. Merketang: Grensesteinen
	4	Brandbumarsjen Lørdag 9. mai kl 10-14 Oppmøte: Klubbhuset til BIF/Gran idrettshall i Brandbu Arr: Brandbu idrettsforening Marsjen går for 30. gang	Lengde: 3 runder å velge mellom 6 km – 11 km – 20 km Turbeskrivelser på hjemmesiden til Brandbu Idrettsforening: http://trim.brandbuif.no/home/index.rails?pid=3246 Merketang ved klubbhuset til BIF
	5	Gutulangs i Vestre Gran Søndag 10. mai kl. 12 Oppmøte: Fjordvang på Grymyr Turleder: Kåre Støen Arr: Hadeland turlag Se turprogram 2015	Lengde: 8 km og 4 timer Start fra Fjordvang med bratt stigning opp til Mørtvedt. Dette er en del av den gamle traséen for "Kjørvegen" fra Elvetangen til Søsterkirkene. Videre vei til Foss, hvor vi krysser riksveien og opp til Skattum. Ovenfor Skattum går vi innom en gammel torvmyr. Følg vei til Klæstad. Følg så sti til Grymyr skole og tilbake til Fjordvang. Merketang ved storeika ved Mørtvedt
	6	Brandbu rundt på sykkel Lørdag 6. juni kl. 14-16 Oppmøte: Brandbu Torg Kontaktperson: Else Randi Kvåle Arr: Brandbu Idrettsforening	Start: Brandbu Torg Lengde: ca. 25 km. Start fra Brandbu torg, ned gamle Vikavegen. Ta til venstre og langs Randsfjorden opp Aschimlinna, videre Jorstadlinna. Langs Jarenvatnet og ned til Brandbu. Merket med hvite piler på asfalten fra 1. mai – 30. september. Merketang v/ Jorstad fra 1. mai. http://trim.brandbuif.no/home/index.rails?pid=3246
	7	Tingelstad natur og kultursti Tid: Søndag 7. juni kl. 12 Oppmøte: Tingelstad kirke Turleder: Knut Sterud Arr: Hadeland museums lag	Start: Tingelstad kirke Lengde: 7,6 km Turkart Hadeland: kart 4 Merketang: Grinaker stavkirketuft
	8	Geitryggen Tid: Onsdag 10. juni kl. 18 Oppmøte: Jaren skole Turleder: Kjersti H Tysland Arr: Gran kommune	Start: Jaren skole Lengde: 5,2 km Turkart Hadeland: kart 2 Merketang: På toppen av Geitryggvegen, der stien tar inn i skogen
	9	Rauhaugen Tid: Søndag 14. juni kl. 11 Oppmøte: Treholt Gartneri i Brandbu Turleder: Torill Kristoffersen Arr: Gran kommune	Start: Treholt Gartneri i Brandbu Lengde: 7 km Turkart Hadeland: kart 1 Merketang: Rauhaugtoppen (kasse med navnebok)
	10	Kanotur/overnatting på Fjorda Tid: Lør 27. – søn 28. juni kl. 10 Oppmøte: Vestland/Ålbågan på Fjorda Arr: Forum Bjøneroa Påmelding innen 1. mai til Morten Liaklev, mob 91738512	Start fra Vestland hvor man kan leie kano eller fra Storgrunnvika. På Fjorda kan man padle så lenge og så langt man ønsker. Grill og overnattingsplasser. For mer info/kart/kanoleie, ta kontakt med Vestland kanoutleie, mob 901 01 071. Oppsynsmann Ingolf Sevaldrud, mob 915 77 340. Kano kan også leies hos Friluftssentralen i Lunner og Gran, mob 409 21 462 Merketang: Ålbogan



Tur	Turmål og kjentmannstur	Turbeskrivelse	KLIPP
11	Moen – Pålsetra/Blokkhus Tid: Onsdag 19. august kl 18 Oppmøte: Gran tre på Jaren for samkjøring Turleder: Marit Staxrud Olerud og Jens Arild Olerud Arr: Hadeland turlag Se turprogram 2015	Start: Pålsetra Lengde: 6-7 km og 2,5-3 timer Turen går på sti/traktorveg fra den nordre Pålsetra til Dølerud. Videre opp bratt sti forbi Skålsætra. Følg blåmerket sti inn på Jotunheimstien og skiløypetraséen til Blokkhus. Enkelte våte partier. Følg Kjølvegen nedover forbi Løvstua og Løvstuhagen. Ta en skogsveg til venstre mot Iversrud og videre tilbake til Pålsetra om Larsvoll. Turen går i variert skogsterrang, på stier og traktorveger. Merketang v/ Pålsetra	<input type="checkbox"/>
12	«Viggatråkket» Tid: Søndag 23. august kl 12 Oppmøte: Sørsiden av Granstunet Turleder: Svein Øverlier Arr: Naturvernforbundet	Lengde: 3 km (tur/retur) Start på sørsiden av Granstunet. Følg sti langs elva nordover til Hofsbro. Samme vei tilbake, evt gjennom Gran sentrum. Merknad: Anleggsarbeid våren 2015 vil forekomme. Merketang ved rasteplass midtveis.	<input type="checkbox"/>
13	Kvitingen Tid: Søndag 23. august kl 11 Oppmøte: Toppåstjernet Turleder: Nina Rundhaugen Arr: Midtre Brandbu UIL	Lengde: ca 5 km Start på Toppåstjernet, derfra følger man Jotunheimstien 2,5 km. Det er jevn stigning hele veien og stedvis vått og myrer. På toppen er det i klarvær fin utsikt til Mjøsa og Toten. Toppen ligger i Vestre Toten. NB! Husk bompenger Merketang: På toppen	<input type="checkbox"/>
14	Ringstad rundtur 1 Skjervum-Ringstad-Læhren Tid: Onsdag 2. sept kl. 18 Oppmøte: Gran sykehjem Turleder: Else H Lyngstad Arr: Gran kommune	Start: Gran sykehjem Lengde: 5,6 km Turkart Hadeland: kart 3 Merketang v/ Lynne Nordre	<input type="checkbox"/>
15	Buhammeren Tid: Søndag 6. september kl. 11:00 Oppmøte: Vestre Wien (Vienlinna 276) Turleder: Torstein Wien Arr: Granlund vel	Lengde: 8-9 km Vi går opp jordet på Wien, og går via Åsenkrakken opp til Buhammeren. Vi går om Ole Sørenss plass, og følger sti ned mot pukkverket (bratt sti). Her kan man gå bortom marmorbruddet. Vi følger løypa rundt Buhammeren, og svinger etterhvert av mot Gamkinnskrakken. Derfra følger vi sti over til Kjekshushaugen, før vi går ned til gården Øvre Kjekshus. Vi går grusvegen ned mot Grimsrud, og svinger oss inn på skiløypa tilbake til utgangspunktet. Merketang: ved Ole Sørenss plass (på Buhammeren)	<input type="checkbox"/>
16	Granavollen Tid: Søndag 13. sept kl 915 Oppmøte: St Petri (Samkjøring fra Granavollen kl 9) Turleder: Inger Torunn Østen Arr: Hadeland Turlag (Turen starter tidlig for at de som vil, kan rekke arr. på Granavollen i fbm Kulturminnedagen)	Lengde: 7-8 km og ca. 3 timer Turen følger nordre del av Kulturstien i Tingelstad forbi Molstad og Grinakergårdene og til Tingelstad kirke. Derfra går vi opp Rækkengutua og krysser vegen fra Hilden og videre på traktorveg sørover langs jorder og beitemark. Vi passerer Almstgårdene og fortsetter jordelangs i retning Jorstad. Her kommer vi inn på ei gutu som tar oss til Jorstadlinna. En snarveg bringer oss opp mot Steinhuset og endepunktet Granavollen. Merketang: Almstoppen (krysset Røysumlinna/Rækkengutua)	<input type="checkbox"/>
17	Elvelangs Vigga Tid: Torsdag 17. sept. kl 1930 Oppmøte: Hapro i Brandbu Arr: Gran frivilligsentral Brua, Gran kommune og Hadeland Seniorforum	Lengde: ca. 3 km Start Hapro i Brandbu. Gå mot gml. Vdg. Skole og følg elva nedover, gjennom parken og bak kinoen i Brandbu. Videre ned til Augedalsbro, Bohustorget og så gamle Vikavegen ned til Røykenvik. Merketang v/ øksa i Tomtsvingen	<input type="checkbox"/>
18	Rånåsen/ Tre topper Tid: Søndag 20. september kl1015 for samkjøring Oppmøte: Jaren stasjon Turleder: Ole P Hval Arr: Hadeland turlag Se turprogram 2015	Lengde: ca 22 km og 8 timer Start fra Høgda, bratt opp til Rånåsen (771 moh.) Ned på sørsiden og til Ulvildsdalen, og oppover Framstadsæterfjellet. Det går så videre over toppen på 793 moh., og så nedover til Fjeldstadhytta og forbi Malsjøen. Derfra er det ny stigning til Hadelands høyeste topp, Lushaugen på 812 moh. Så ned igjen mot Malsjøen, går forbi Sverasetra og tilbake til utgangspunktet ved Høgda. Turen går stort sett på stier, men noen steder kan det være bløtt, spesielt på slutten. Merketang på Lushaugen (toppen)	<input type="checkbox"/>



Aksjon Turmål Gran 2015 er et samarbeid mellom Gran frivilligsentral og Gran kommune og går fra 7. april – 7. oktober 2015.

Lag og foreninger som er med

Hadeland Turlag, Amund Bø, hadeland@turistforeningen.no, mob: 928 58 560

Brandbu Idrettsforening, Else Randi Kvåle, elserandikvale@gmail.com mob: 924 67 261

Midtre Brandbu UIL, Nina Rundhaugen, rundhaugen@live.no, mob: 402 31 367

Vestre Gran Idrettslag, Gro Anita Hagaseth, leder@vgil.no, mob: 907 42 526

Forum Bjoneroa, Morten Liaklev, moli@isurvey-group.com, mob: 91 73 85 12

Hadeland Museumslag, Knut Sterud, post@grinaker.net, mob: 906 67 000

Granlund Vel, Thomas Wien, t.wien@dcpost.no, mob: 913 04 350

Naturvernforbundet i Gran og Lunner, Svein Øverlier, svein@overlier.no, mob: 995 80 311

Turleder

Alle turmålene har tur med kjentmann/turleder. Dato, klokkeslett og oppmøtested står på kortet. Hvis du ønsker å gå turen en annen dag, så står det turbeskrivelse eller henvisning til kart/nettside hvor turen står beskrevet.

Kvittering for at du har tatt turen

På alle turmålene er det satt opp et skilt med Aksjon Turmål og hengt ut merketenger. Plasseringen av merketengene er beskrevet på hver tur. Lag merke på startkortet ved turnummeret du er på.

Premier for deltagelse:

Ved å ha klipp fra 12 av turene er du med i trekning av premier. Alle barn og unge under 15 år som har 6 klipp får en premie. Startkortet må leveres innen 15. oktober 2015 til:

Gran kommune v/Kommunetorget eller Gran frivilligsentral Brua eller Vassenden.

Startkort og Turkart kan du få

- på Kommunetorget, Rådhuset
- Gran frivilligsentral Brua, Brandbu
- Gran frivilligsentral Vassenden, Gran
- Gran bibliotek, Brandbu og Gran

Brosjyren kan også lastes ned på: www.gran.kommune.no, www.gran.frivilligsentral.no

Har du spørsmål, tips og innspill om Aksjon Turmål så ta kontakt med

Hilde Tangen, 975 51 482 – hilde@gran.frivilligsentral.no

Else Hagen Lyngstad, 908 87 274 – else.hagen.lyngstad@gran.kommune.no

Sven Sandvik, 922 17 759 – sven.sandvik@gran.kommune.no

Friluftslivets år 2015